CYCLOTOURISME • CYCLOSPORTIF • VTT • BIKE PARK

LES PYRÉNÉES-ORIENTALES À VÉLO

LÉGENDE

- Gare TGV Perpignan
  - *Perpignan TGV railway station*
  - *Estación AVE de Perpiñan*
  - *Estació TGV de Perpinyà*
- Train jaune
  - *Yellow Train*
  - *Tren amarillo*
  - *Trem groc*
- Train rouge du Pays Cathare et du Fenouillèdes
  - *Red Train*
  - *Tren rojo*
  - *Tren vermell*
- TER gare SNCF
  - *Train station*
  - *Estación de tren*
  - *Estació de tren*
- Gare routière Perpignan
  - *Bus station*
  - *Estación de autobuses*
  - *Estació d'autobusos*
- Informations touristiques
  - *Tourist information*
  - *Información turística*
  - *Informació turística*
- Points infos labellisés Accueil Vélo
  - *Accueil Vélo info point*
  - *Oficina « Accueil Vélo »*
  - *Oficina « Accueil Vélo »*
- Réserve naturelle
  - *Natural reserve*
  - *Reserva natural*
  - *Reserva natural*
- Site Naturel Protégé
  - *Protected natural site*
  - *Espacio natural protegido*
  - *Espai natural protegit*
- Canigó Grand Site
- Parc Naturel Régional Des Pyrénées Catalanes
- Parc Naturel Régional Corbières Fenouillèdes
- Aire multimodale
  - *Multimodal area*
  - *Área multimodal*
  - *Àrea multimodal*
- Aire de covoiturage
  - *Carpool area*
  - *Área de vehículo compartido*
  - *Àrea de vehicle compartit*
- Aire de service vélo
  - *Bicycle service area*
  - *Área de servicio para bicicletas*
  - *Àrea de servei per a bicicletes*
- Pump Track

Site culturel ou de loisirs

- *Cultural or leisure place*
- *Sitio cultural o de ocio*
- *Lloc cultural o de lleure*
- Borne cvl cycliste
  - *Cycling pass KM marker*
  - *Señal ciclista de puertos*
  - *Senyal ciclista de ports*

ESPACE VTT

- *MTB centre*
- *Centro BTT*
- *Centre BTT*

LE BALISAGE DES ITINÉRAIRES

	Facile (Loisir)		Moyen à difficile (Sportif)	
	Easy	Fácil	Medium	Medio
Voie verte/Site propre	Greenway	Vía verde	Via verda	
Voie partagée	Shared way	Vía compartida	Via compartida	

La voie verte est réservée à la circulation non motorisée. Destinées aux piétons, cyclistes, rollers, personnes à mobilité réduite et quelquefois aux chevaux, elles sont matérialisées par un panneau spécifique du code de la route. Les voies vertes sont idéales pour vos promenades familiales.

Les routes à faible circulation ont été choisies pour la faible intensité du trafic routier, pour leurs dénivelés non excessifs (en général inférieurs à 3%). Elles peuvent être utilisées par tous les cyclistes et sont jalonnées le plus souvent par des panneaux et/ou des marquages au sol.

À savoir. La traversée des villes se fait le plus souvent en voies partagées.

Pour plus d'informations sur les itinéraires, renseignez-vous auprès des Offices de Tourisme des villes traversées. Quelques zones restent non jalonnées et non aménagées.

Itinéraire bis

Ils sont proposés en cas de fermeture temporaire d'un itinéraire (risques incendies notamment).

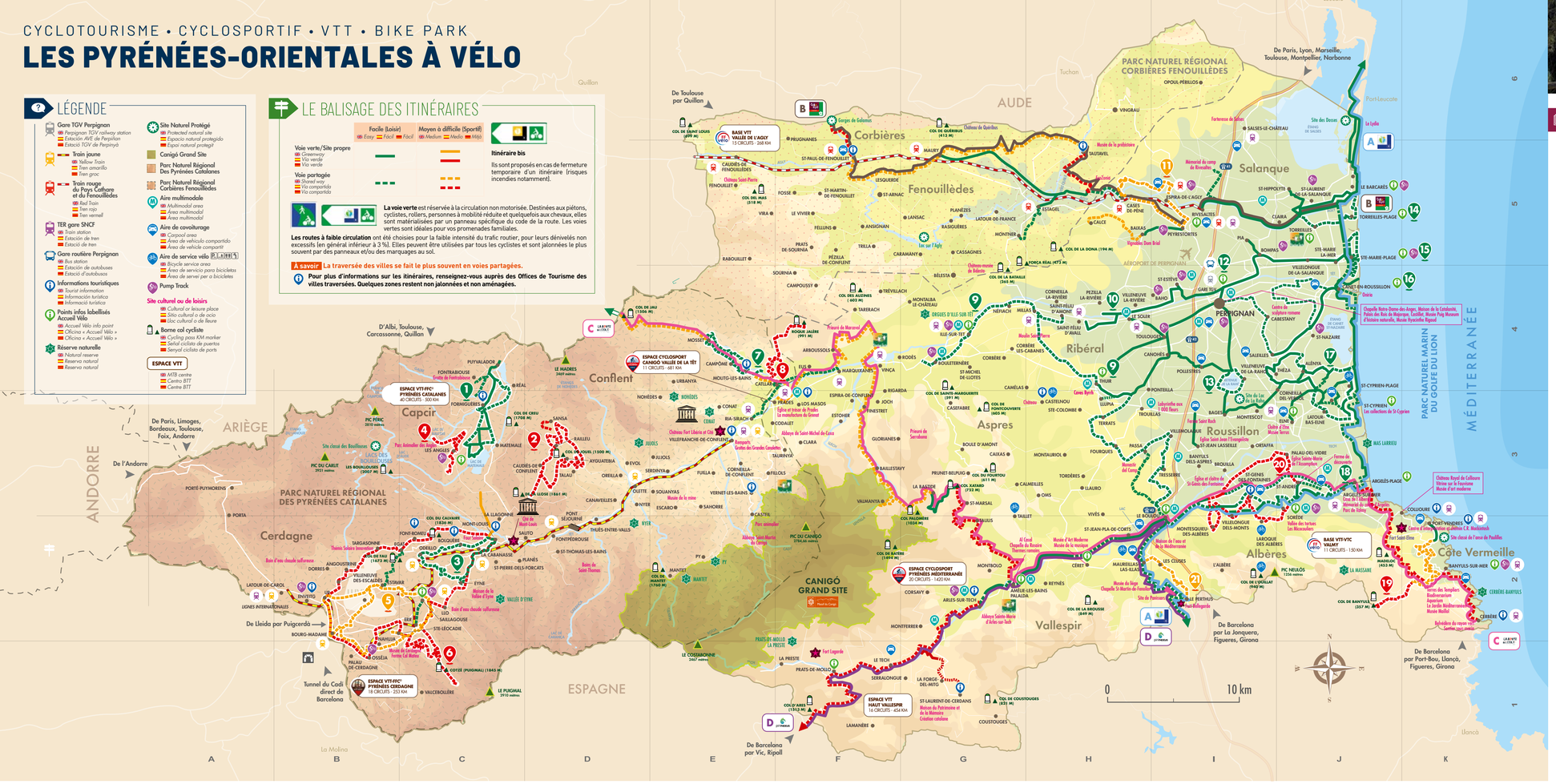

LES GRANDS ITINÉRAIRES

LA MÉDITERRANÉE À VÉLO (EV8)

L'EuroVélo 8 permet de relier Cadix à Athènes et Chypre à travers 11 pays et sur 7500 km. En France, l'itinéraire représente 800 km dont plus de 40 % en itinéraires réservés aux véhicules non motorisés.

LE BARCARÈS – ARGELÈS-SUR-MER – LE BOULOU

› **58 km -** Facile, pas de dénivelé. L'itinéraire passe à proximité de la mer et traverse les communes littorales avant de plonger vers les terres.

LE BOULOU - COL DE PANISSARS (FRONTIÈRE FRANCO-ESPAGNOLE)

› **13,2 km -** Facile à difficile. Longe d'abord le fleuve Tech (facile) jusqu'à Maureillas-Las-Illas. Puis, dénivelé important jusqu'à Las Illas et le hameau de Riunogués avant la frontière.

En cas de risque d'incendie, l'accès au massif sera fermé. Un itinéraire bis passant par le village de Les Cluses est alors proposé. **(www.risque-incendie.com)**

PLUS D'INFORMATIONS :
Carnet de route de l'itinéraire par troncon dans les offices de tourisme des villes traversées (sous réserve de stock disponible).
Carnet de route complet (édition Ouest France) en vente en librairies ou en ligne **www.lamediterraneeavelo.com**

LA VÉLOSUD (V81)

Un itinéraire de 600 km répartis sur six départements (Pyrénées-Orientales, Aude, Ariège, Haute-Garonne, Hautes-Pyrénées et Pyrénées-Atlantiques) reliant Le Barcarès à Bayonne sur les piémonts pyrénéens.

Itinéraire avec certaines portions encore en cours d'aménagement. Certaines en voies vertes, d'autres en voies partagées signalées (faible circulation ou circulation réglementée).

Il débute au Barcarès par une voie verte aménagée sur la rive gauche du fleuve Agly ou la plage sud, passe par Claira avant de rejoindre la commune de Rivesaltes (15 km). Beau parcours entre rivière et vergers, panneaux explicatifs sur la nature environnante.

L'itinéraire n'a ensuite pas encore de continuité entre Rivesaltes et Cases-de-Pène. Pas de signalétique vélo, itinéraire sur route départementale ou liaison avec le Train Rouge. Possibilité de poursuivre l'itinéraire également à travers les vignes (n°11), sur voies partagées.

À partir de Cases-de-Pène, jusqu'aux Gorges de Galamus, l'itinéraire reprend en mode plus sportif sur 35 km où il rejoint le département l'Aude.

PLUS D'INFORMATIONS :
pyrenees-a-velo.com/la-velosud

LA ROUTE DES COLS

910 km de traversée et 20000 mètres de dénivelé à gravir, entre Atlantique et Méditerranée, à la conquête des cols parmi les plus mythiques au monde et de sommets plus secrets, de villages typiques et paysages atypiques, ... Une traversée panoramique et grandiose qui restera gravée dans vos mémoires à jamais.

L'arrivée de la **Route des Cols** se fait dans les Pyrénées-Orientales. **Sur 210 km**, trois étapes sportives et engagées attendent les cyclistes les plus aguerris.

Peu de signalétique, traces GPS téléchargeables
-Quillan–Prades par le col de Jau (60 km).
-Prades – Amélie-les-Bains (80 km).
-Amélie-les-Bains - Cerbère (70 km).

PLUS D'INFORMATIONS :
pyrenees-a-velo.com/la-route-des-cols

PIRINEXUS
L'ITINÉRAIRE TRANSFRONTALIER EN BOUCLE

Pirinexus est une route cycliste touristique transfrontalière en boucle qui relie les territoires situés de chaque côté des Pyrénées sur l'extrémité orientale, entre la France et l'Espagne. L'itinéraire principal de la route s'étend sur 353 km.
Point de départ principal : Le Boulou (arrivée, départ)

LE BOULOU - CERET

› **11,2 km -** Cheminements aménagés sur les berges du Tech via les lacs de Saint-Jean-Pla-de-Corts (loisirs aquatiques et aires de pique-nique).

CERET - ARLES-SUR-TECH

› **10,4 km -** L'itinéraire emprunte les anciennes emprises de la voie ferrée et permet la découverte d'ouvrages d'art monumentaux avec de beaux panoramas sur le Vallespir et le Canigou.

ARLES-SUR-TECH – COL D'ARES (FRONTIÈRE)

› **32 km -** Sportif. Sur la D115 présentant un dénivelé important.

L'itinéraire se poursuit en Espagne pour rejoindre ensuite Le Boulou par l'itinéraire de la Méditerranée à Vélo dans le sens Espagne- France.

COL DE PANISSARS (FRONTIÈRE FRANCO-ESPAGNOLE) - LE BOULOU

› 13,2 km (difficile à facile).

PLUS D'INFORMATIONS :
www.viesverdes.cat/fr

MARQUE ACCUEIL VÉLO

Choisir un hébergement, un loueur ou un réparateur vélo, un restaurant, un site de visite, une activité de loisirs, ou passer la porte d'un Office de Tourisme « Accueil vélo », c'est choisir des professionnels situés à proximité d'itinéraires vélo.

LES GARANTIES DE LA MARQUE :

- Être situé à proximité d'un itinéraire cyclable
- Abri sécurisé dans les hébergements, parking vélos sur place ou à proximité pour les sites de visites et de loisirs
- Recharge pour le téléphone, le GPS et/ou la batterie du VAE
- Kit de réparation à disposition

INFORMATIONS TOURISTIQUES

Qualité Tourisme Occitanie Sud de France · Qualité Tourisme · Tourisme & Handicap · Accueil Vélo · Vignobles & Découverte · Destination d'excellence · Famille Plus · Flocon vert

G2 • AMÉLIE-LES-BAINS - (CAT. I)
Tél. +33 4 68 39 01 98
www.amelie-les-bains.com

J3 • ARGELÈS-SUR-MER - (CAT. I)
Tél. +33 4 68 81 15 85
www.argeles-sur-mer.com

G2 • ARLES-SUR-TECH
Tél. +33 4 68 39 11 08
www.tourisme-haut-vallespir.com

K2 • BANYULS-SUR-MER - (CAT. I)
Tél. +33 4 68 88 31 58
www.banyuls-sur-mer.com

C2 • BOLQUÈRE-PYRÉNÉES 2000
Tél. +33 4 68 30 12 42
www.pyrenees2000.com

J4 • CANET-EN-ROUSSILLON - (CAT. I)
Tél. +33 4 68 86 72 00
www.canet-tourisme.com

H3 • CASTELNOU
Tél. +33 4 68 53 45 86
www.aspres-thuir.com

K2 • CERBÈRE - (CAT. I)
Tél. +33 4 68 88 00 08
www.cerbere-tourisme.com

H2 • CÉRET - (CAT. I)
Tél. +33 4 68 87 03 03
www.vallespir-tourisme.com

J3 • COLLIOURE - (CAT. I)
Tél. +33 4 68 82 15 47
tourisme-collioure.com

J3 • ELNE - (CAT. I)
Tél. +33 4 68 22 00 08
www.tourisme-pyrenees-mediterranee.com

B2 • ENVEITG - (CAT. II)
Tél. +33 4 68 69 00 73
www.pyrenees-cerdagne.com

C2 • FONT-ROMEU-ODEILLO-VIA - (CAT. I)
Tél. +33 4 68 30 68 30
www.font-romeu.fr

C3 • FORMIGUÈRES
Tél. +33 4 68 04 47 35
www.formigueres.fr

G4 • ILLE-SUR-TÊT
Tél. +33 4 68 57 88 00
www.tourisme-roussillon-conflent.fr

I2 • LARQUE-DES-ALBÈRES - (CAT. I)
Tél. +33 4 68 89 00 08
www.tourisme-pyrenees-mediterranee.com

J5 • LE BARCARÈS - (CAT. II)
Tél. +33 4 68 86 16 56
www.lebarcares-tourisme.com

I2 • LE BOULOU - (CAT. I)
Tél. +33 4 68 87 00 85
www.vallespir-tourisme.fr

C3 • LES ANGLES - (CAT. I)
Tél. +33 4 68 04 32 76
www.lesangles.com

C3 • MATEMALE
Tél. +33 4 68 30 59 57
www.matemale.fr

E4 • MOLITG-LES-BAINS - (CAT. II)
Tél. +33 4 68 05 41 02
www.tourisme-canigo.com

C2 • MONT-LOUIS
Tél. +33 4 68 04 21 97
www.mont-louis.net

I4 • PERPIGNAN
Tél. +33 4 68 66 30 30
www.perpignantourisme.com

K2 • PORT-VENDRES - (CAT. I)
Tél. +33 4 68 82 00 08
www.tourisme-pyrenees-mediterranee.com

E3 • PRADES - (CAT. II)
Tél. +33 4 68 05 41 02
www.tourisme-canigo.com

F1 • PRATS-DE-MOLLO-LA-PRESTE
Tél. +33 4 68 39 70 83
www.pratsdemollolapreste.com

I5 • RIVESALTES - (CAT. I)
Tél. +33 4 68 73 23
www.rivesaltes-tourisme.com

C2 • SAILLAGOUSE - (CAT. II)
Tél. +33 4 68 04 15 47
www.pyrenees-cerdagne.com

J4 • SAINT-CYPRIEN - (CAT. I)
Tél. +33 4 68 21 01 33
www.tourisme-saint-cyprien.com

I3 • SAINT-GENIS-DES-FONTAINES - (CAT. I)
Tél. +33 4 68 98 00 08
www.tourisme-pyrenees-mediterranee.com

J3 • SORÈDE - (CAT. I)
Tél. +33 4 68 89 59 75
www.tourisme-pyrenees-mediterranee.com

G1 • SAINT-LAURENT-DE-CERDANS
Tél. +33 4 68 39 56 75
www.saintlaurentdecerdans.fr

F5 • SAINT-PAUL-DE-FENOUILLET
Tél. +33 4 68 59 07 57
www.tourismefenouilledes.com

J6 • SAINTE-MARIE-LA-MER - (CAT. II)
Tél. +33 4 68 80 14 00
www.saintemarielamer-tourisme.com

J3 • SOREDE - (CAT. I)
Tél. +33 4 68 98 00 08
www.tourisme-pyrenees-mediterranee.com

H6 • TAUTAVEL - (CAT. I)
Tél. +33 4 68 29 48 50
www.tautavel-tourisme.com

H4 • THUIR
Tél. +33 4 68 53 46 86
www.aspres-thuir.com

J6 • TORRELLES - (CAT. I)
Tél. +33 4 68 28 41 10
www.torrelles-tourisme.com

E3 • VERNET-LES-BAINS - (CAT. II)
Tél. +33 4 68 05 41 02
www.tourisme-canigo.com

E3 • VILLEFRANCHE-DE-CONFLENT - (CAT. II)
Tél. +33 4 68 05 41 02
www.tourisme-canigo.com

- Canigó Grand Site > www.visit-canigo.com
- Parc Naturel Régional des Pyrénées Catalanes > www.parc-pyrenees-catalanes.fr
- Parc Naturel Régional Corbières - Fenouillèdes > www.parc-corbieres-fenouilledes.fr

L'INTERMODALITÉ, LE DÉPLACEMENT DOUX EN PYRÉNÉES-ORIENTALES !

Pensez au train, au bus ou au covoiturage.

TRAIN + VÉLO

Retrouvez toutes les formules proposées par la SNCF pour rejoindre les Pyrénées-Orientales : Train & vélo – TGV & vélo - Intercité & vélo – TER et vélo.

Renseignements : Tél. 3635 *(0,40 € / appel + surcoût suivant opérateur)* **www.velo.sncf.com - www.ter.sncf.com**

Attention certains quais sont difficiles d'accès avec un vélo, vous renseigner auprès de la gare ou de l'office de tourisme du territoire.

Le Train Rouge du Pays Cathare et du Fenouillèdes De Rivesaltes à Axat. Transport de vélos gratuit, réservation conseillée. Circulation d'avril à octobre, réservation conseillée de juin à septembre et pour les groupes. **Accès à la gare de Rivesaltes déconseillée à vélo (1 quai difficile d'accès).**

Renseignements : Tél. +33 4 68 20 04 00 – www.letrainrouge.fr

Le Train Jaune/TER
Conditions d'accès pour les vélos dans les TER : réservation obligatoire et gratuite pour prendre le train avec son vélo sur « vélo serein » : **resa.acces-velo-serein@ter.sncf.com** - Les vélos ne doivent en aucun cas entraver la circulation à bord du train et ne pas provoquer de risques pour les voyageurs. Le contrôleur se réserve le droit de refuser l'accès au vélo en cas de forte affluence.

Pour garantir le confort de voyage et celui des autres voyageurs, nous vous conseillons : d'éviter les horaires d'affluence, d'arriver environ 20 minutes avant le départ pour vous préparer à charger votre vélo.

Renseignements : Tél. +33 800 31 31 31 (service et appel gratuits). www.letrainjaune.fr

RÉSEAU RÉGIONAL DE TRANSPORT ROUTIER LIO

Un réseau de bus à 2 €, géré par la Région Occitanie, vous permet de voyager sur tout le territoire situés de chaque côté des Pyrénées sur l'extrémité orientale, entre la France et l'Espagne. L'itinéraire principal de la route s'étend sur 353 km.

Seuls les vélos dans leur housse sont transportables et doivent être entreposés en soute. Renseignez-vous au préalable en fonction de la ligne empruntée.

Renseignements : Itinéraires, fiches horaires, carte interactive, titres et tarifs : www.lareglon.fr/transports-pyrenees-orientales-regulier.
Tél. Service régional des transports des Pyrénées-Orientales : **0 806 80 80 90**

SANKEO

Le réseau de bus pour vous déplacer sur les 37 communes de Perpignan Méditerranée Métropole. Près de 1 200 points d'arrêt ! Application de découverte des lieux emblématiques de Perpignan sur les lignes Navette cœur de ville et Pulsées. **Pour des raisons de sécurité, les vélos, y compris les vélos pliables, sont interdits dans les bus.**

Renseignements : www.sankeo.com - Tél. n° vert gratuit + 33 800 800 370

AIRES MULTIMODALES ET DE COVOITURAGE

Aires multimodales : aires reliées directement à un moyen de transport bus ou train.

Aires de covoiturage

Retrouvez leur liste et positionnement ici

LE VÉLO EN TOUTE SÉCURITÉ...

MÉTÉO

Météo France : Tél. 3250* *(*1,35 € TTC par appel +0,34 € TTC par minute)* Tél. 08899 703 430* *(*1,35 € TTC par appel +0,34 € TTC par minute)*
www.meteo-france.mobi sur smartphone ou tablette
› Évitez de partir par mauvais temps et adaptez votre parcours en fonction des saisons (orages violents l'été, vent au printemps).
› En cas d'orage, évitez d'utiliser le téléphone et les appareils électriques, ne vous abritez pas sous les arbres.
› En été, partez tôt le matin, prévoyez crème solaire, eau et casque.

RISQUE INCENDIE

Toute l'année, la vigilance est essentielle : restez sur les itinéraires balisés, ne jetez aucun déchet et signalez tout départ de feu.
www.risque-incendie.com

SECOURS

› **Tél. 112** pour tous les mobiles
› **Tél. 114 :** secours pour personnes ayant un handicap auditif ou de langage
› **Pompiers :** 18 – Samu : 15 – Police : 17
› **Secours en montagne P.G.H.M. Osséja :** Tél. +33 4 68 04 51 03
› **CRS 58 (section montagne) :** Tél. +33 4 48 30 30 57

CONSEILS PRATIQUES

› **Avant de partir :** avertissez vos proches de votre itinéraire, munissez-vous d'une fiche portant vos coordonnées, vérifiez votre vélo sans oublier les accessoires indispensables : kit de dépannage, eau, pompe, antivol, trousse de premiers soins et gilet avec des vêtements visibles.

› **Pendant votre sortie :** portez un casque, respectez le code de la route, refermez bien les portillons et barrières destinées au bétail. Respectez la nature, ne dérangez pas les animaux et surtout pensez à ramener vos déchets.



www.tourisme-pyreneesorientales.com

Retrouvez la liste des activités & lieux de pratiques ICI

TERRES DE VÉLO EN OCCITANIE

Terres de vélo en Occitanie, un réseau de 17 territoires d'excellence engagés pour l'accueil de cyclistes de tous niveaux ! La garantie d'itinéraires permettant de découvrir le territoire pour tous les niveaux mais aussi des services dédiés, une accessibilité en transport en commun et des prestataires labellisés Accueil Vélo.

Dans les Pyrénées-Orientales, deux territoires Terres de Vélo sont engagés en 2026 !

PAYS PYRÉNÉES MÉDITERRANÉE TERRE DE VÉLO :

PERPIGNAN MÉDITERRANÉE TERRE DE VÉLO :

HABITANTS, PRÊTS À ROULER TOUTE L'ANNÉE ?

CODEP 66

Dans les Pyrénées-Orientales 29 clubs locaux vous accueillent. Ils organisent au cours de l'année des manifestations et des randonnées cyclotouristiques. Une belle façon de découvrir le département et faire connaissance avec d'autres passionnés.
› Renseignements : departement66-presidence@ffvelo.fr

LA CASA BICICLETA

Située à Perpignan, l'association La Casa Bicicleta propose des services aux cyclistes : ouverture de son atelier d'auto-réparation, vente de vélos d'occasion révisés, cours de vélo pour adultes et enfants afin d'être à l'aise sur la route, balades pour découvrir le territoire, prêt de matériel de voyage (sacoches, remorques, etc.), conseils sur l'utilisation du vélo, récupération de vélos et pièces pour leur donner une deuxième vie, bourses aux vélos, etc. Adhésion annuelle de 10 €.
› Renseignements : Tél. + 33 9 83 50 23 11 - http://casabicicleta.org

CAMINADE

Une entreprise locale qui fait partie des rares fabricants de cadres de vélos sur mesure en France, à deux pas de chez vous. Découvrez leurs fabrications à Ille-sur-Têt tous les jours au Café-Vélo et tous les jeudis soir pour les concerts / bar / resto.
› Renseignements : www.caminade.eu

LA CHAÎNE DES ALBÈRES

La chaîne des Albères est un atelier vélo associatif et participatif se situant à l'aire de service cyclotouristique, sur le tracé de l'EV8 à Laroque-des-Albères. L'atelier met à votre disposition l'outillage nécessaire à l'entretien de votre vélo. Des bénévoles sont là pour vous aider dans vos réparations. Vous y trouverez également des pièces neuves et d'occasions ou des vélos recyclés. L'adhésion est de 20 €/an (de date à date) et de 5 €/jour pour les cyclistes de passage.
› Renseignements : +33 7 44 70 96 51, mail : lachainedesalberes@gmail.com



SURIC@TE, TOUS SENTINELLES DES SPORTS DE NATURE !

Vous constatez un problème sur un parcours ? Merci de le signaler sur **www.sentinelles.sportsdenature.fr**



LES PYRÉNÉES-ORIENTALES À VÉLO

2025/2027

CYCLOTOURISME • CYCLOSPORTIF VTT • BIKE PARK

VENIR DANS LES PYRÉNÉES-ORIENTALES

GB Access to the « Pyrenees-Orientales » Department
D Zugang zu dem « Pyrénées-Orientales » Gebiet
Venir en les Pirineus-Orientals — Venir en els Pirineus-Orientals



- A9
- TGV Perpignan : www.sncf.fr
- www.tourisme-pyreneesorientales.com/en-bus
- www.aeroport-perpignan.com
- La Méditerranée à vélo (EV8) www.lamediterraneeavelo.com
- Les Pyrénées à vélo www.pyrenees-a-velo.com

REJOIGNEZ-NOUS !

www.tourisme-pyreneesorientales.com

Agence de Développement Touristique des Pyrénées-Orientales
Tél. +33 4 68 51 52 53 - info@adt66.com
https://pro-tourismeadt66.com/

©2025 - Crédits photo : CRT Occitanie/Montserrat i Vies, C.Gaillard-Mozet/Wirtwal, OTs, Adt66/Yl Vallespir, CdT Les Aspres, C.Rieu Rieu



CYCLOTOURISME

BOUCLES DES PYRÉNÉES CATALANES

Les Pyrénées Catalanes proposent des jalonnés en boucle, sur routes tranquilles, permettant de profiter des superbes paysages des Pyrénées Catalanes.

RENSEIGNEMENTS :
Mont-Louis, Matemale, Les Angles, Bolquère, Font-Romeu.

1 BOUCLE DES VILLAGES DU CAPCIR
24 km - 1h15 - Dénivelé 281 m

Niveau : Facile
Conseil type de vélo : VTC
Boucle facile avec des liaisons de même niveau en aller-retour vers les Grottes de Fontrabiouse et le Parc Animalier des Angles.
Point de départ possible avec stationnement : place du village de Formiguères, parking à proximité.

2 BOUCLE DES VILLAGES DES GARROTXES
50 km - 3h - Dénivelé 1 395 m

Niveau : Moyen / Difficile
Conseil type de vélo : route, course
Sportive, difficile dénivelé positif de 1395 m, conseillé à des habitués. Belle découverte de villages de montagne, de beaux points de vue sur des routes peu circulées sont au rendez-vous de cette randonnée.
Point de départ possible avec stationnement : col de la Quillane, parking.

3 LA BOUCLE DU BELVÉDÈRE DE CERDAGNE
23,5 km - 1h30 - Dénivelé 417 m

Niveau : Facile / Moyen
Conseil type de vélo : VTC - VAE
Une boucle permettant de découvrir de beaux panoramas mais aussi de visiter certains sites emblématiques dont la cité de Mont-Louis (Patrimoine Mondial de l'Unesco) visites guidées et four solaire.
Point de départ possible avec stationnement : citadelle de Mont-Louis, parking dans les douves.

4 BOUCLE LE LAC DE BALCÈRE
9,5 km - 1h - Dénivelé 235 m

Niveau : Difficile
Conseil type de vélo : VTC - VAE
Une boucle permettant une bonne remise en jambe en pleine nature avec une arrivée au Lac de Balcère (site de pêche et aire de pique-nique).
Point de départ possible avec stationnement : office de tourisme des Angles. Parkings à l'entrée de la station.

BOUCLES DE PYRÉNÉES CERDAGNE

RENSEIGNEMENTS :
Saillagouse

5 LES BALCONS CERDANS
38,5 km - 3h - Dénivelé 585 m

Niveau : Moyen
Conseil type de vélo : VTC - VTT
Cette boucle de villages en villages, à travers la Cerdagne vous fera découvrir les richesses du territoire. L'itinéraire traverse villages et hameaux ainsi que l'enclave espagnole de Llivia. Magnifiques panoramas et découverte assurée notamment grâce à des panneaux de découverte de la faune, flore et histoire du territoire.
Point de départ possible avec stationnement : dans chaque village traversé et sur les aires de co-voiturage mises à votre disposition

6 À L'ASSAUT DU PUIGMAL
78,4 km - 4h - Dénivelé 1 809 m

Niveau : Très difficile
Conseil type de vélo : course
Une jolie boucle pour les grimpeurs et grimpeuses ! Ce parcours propose un bel aller-retour vers la station du Puigmal. Un effort de 10 km à 7,4 % de moyenne et 900 m de dénivelé positif, réserve un très beau panorama sur le deuxième sommet du département (2 910 m) et sur la Cerdagne.
Point de départ possible avec stationnement : parking village de Llo

BOUCLES CONFLENT-CANIGÓ

Itinéraires entre vallée et moyenne montagne, sous l'œil protecteur du Canigó.

RENSEIGNEMENTS :
Prades, Molitg-les-Bains, Villefranche-de-Conflent, Vernet-les-Bains.

7 BOUCLE DE LA CASTELLANE
10 km - 1h - Dénivelé 250 m

Niveau : Facile
Conseil type de vélo : loisir - VTC
Boucle à travers les trois villages de la vallée de la Castellane et ses hameaux.
Point de départ possible avec stationnement : mairie de Molitg-les-Bains.

8 COL DE ROQUE JALÈRE
11,7 km - 2h30 - Dénivelé 650 m

Niveau : Difficile
Conseil type de vélo : route-course
Itinéraire réservé aux sportifs, avec 650 m de dénivelé positif et une pente moyenne de 5,5 %, cet itinéraire est l'équivalent d'une montée de col de 2ème catégorie. Déconseillé aux débutants.
Point de départ avec stationnement : parking de la plaine Saint-Martin (en face de la piscine) à Prades.

DE LA TÊT AU TECH

RENSEIGNEMENTS :
Ille-sur-Têt, Thuir, Le Boulou

9 DE BOULETERNÈRE - LE BOULOU
38 km - 2h - Dénivelé 152 m

Niveau : Facile
Conseil type de vélo : loisir, VTC
Itinéraire jalonné essentiellement sur voies partagées. Itinéraire sur la plaine du Roussillon entre vigne et pêchers. Une palette de couleurs s'offre à vous en fonction des saisons. Un itinéraire qui vous permettra également de découvrir quelques sites majeurs de ce territoire et de passer d'un lieux à l'autre, de la Têt au Tech. Ille-sur-Têt (centre ancien fortifié), Millas (Plan d'eau), Thuir, ville royale, cité du Byrrh (caves Byrrh), Le Boulou (Maison de l'Eau et de la Méditerranée).
Point de départ possible avec stationnement : Bouleternère (aire multi-modale), Ille-sur-Têt (gare SNCF), Thuir (aire multimodale Les Espassoles), Le Boulou (Parking Mairie).

BOUCLES PERPIGNAN MÉDITERRANÉE

Au carrefour de la Méditerranée et des Pyrénées, un concentré d'aventures, de culture et de nature vous attend. Embarquez pour une odyssée à vélo, ponctuée d'expériences uniques. Pour le plaisir ou pour l'effort, à travers les vignobles, les falaises calcaires ou en bord de mer, mille et un itinéraires s'offrent à vous en toutes saisons. L'aventure commence ici !

RENSEIGNEMENTS :
Le Barcarès, Sainte-Marie-la-Mer, Torreilles, Canet-en-Roussillon, Perpignan, Rivesaltes, Tautavel

10 LES LACS SAINT-FELIU D'AVALL - LE SOLER
8 km (aller-retour) - 2h min.

Niveau : Facile
Conseil type de vélo : loisir, VTC
Liaison identifiée « EuTêt » entre le lac du Moulin au Soler, et le lac des Bouzigues à Saint-Feliu d'Avall. Jolie promenade pour découvrir la faune autour des lacs.
Point de départ possible avec stationnement : Le Soler : lac du Moulin.

11 BOUCLE AU CŒUR DES VIGNOBLES DE L'AGLY
15 km - 4h min.

Niveau : Moyen
Conseil type de vélo : VTC, VTT
Sur petites routes de vignes et pistes cyclables, profitez en toute tranquillité du patrimoine et des paysages de la vallée de l'Agly. Petite boucle au départ d'Espira-de-l'Agly, qui grimpe jusqu'à la piste cyclable de Peyrestortes, puis rejoint Cases-de-Pène, et enfin bascule en rive gauche de l'Agly, entre vignes et mas. Certaines petites routes étroites – déconseillé aux jeunes enfants.
Point de départ possible avec stationnement : Cases de Pène (gare du train rouge ou rond-point entrée village), Espira de l'Agly (halles de l'Agly - Espace Teulière (avenue d'Estagel)), Peyrestortes (Mairie, Bd National).
Ce réseau de liaisons cyclables balisées est connecté aux gares du train rouge.

12 GRANDE BOUCLE ENTRE PERPIGNAN ET LA MÉDITERRANÉE
44,4 km - 2h30

Niveau : Moyen
Conseil type de vélo : loisir, VTC
Boucle au départ de Perpignan, passant le long des berges de la Têt sur un tronçon aménagé « EuTêt » jusqu'à Bompas, puis sur pistes cyclables ombragées jusqu'à Sainte Marie la Mer. Vous traverserez Canet-en-Roussillon pour rejoindre Sainte Nazaire, et ainsi revenir vers Perpignan via pistes cyclables et routes à faible circulation, en passant par Cabestany et son centre de sculpture romane. Le jalonnement n'est pas encore présent sur tout le parcours, il vous est conseillé de télécharger la trace gpx sur le site internet.
Point de départ possible avec stationnement : Perpignan (parking parc des Expositions), puis dans chaque ville ou village traversé et sur les aires de co-voiturage mises à votre disposition.

13 PARCOURS VÉLO LOISIR VILLENEUVE-DE-LA-RAHO
6,7 km - 30 min.

Niveau : Facile
Conseil type de vélo : VTC
Promenade facile fait le grand tour du lac de Villeneuve-de-la-Raho, chemin graviloné en partage avec les promeneurs. En partie ombragé.
Point de départ possible avec stationnement : parking sur le site ou depuis Perpignan (Moulin-à-Vent/Parc des Sports) liaison par voie verte (9 km aller-retour).

14 PARCOURS NATURAVELO BLEU TORREILLES
13,2 km - 55 min.

Niveau : Moyen
Conseil type de vélo : loisir, VTC
Découverte des paysages multiples du secteur de Torreilles (mer, fleuve, campagne, plaines agricoles et traversée du vieux village).
Point de départ possible avec stationnement : rond-point du parking de la plage (boulevard de la plage) et place Marcellin Figuères, à Torreilles.

15 CIRCUIT MARINADE SAINTE MARIE LA MER
8,4 km - 45 min.

Niveau : Facile
Conseil type de vélo : loisir, VTC
Découverte de Sainte Marie la Mer, entre mer et campagne : bosquets, forêts, cultures, cours d'eau.
Point de départ possible avec stationnement : sur le front de mer, devant l'accès plage, Résidence « les Résidences de la Plage » (panneau de direction « Circuit Marinade »).

16 BOUCLE DE DÉCOUVERTE DU VIGNOBLE CANÉTOIS À VÉLO
19 km - 1h20 - Dénivelé 80 m

Niveau : Moyen
Conseil type de vélo : loisir, VTC
Un itinéraire qui vous emmène à la découverte de 5 domaines viticoles canétois. Mis à part 500 m de chemin de terre, tout le parcours se fait sur des pistes cyclables ou sur petites routes peu fréquentées. L'accueil et la dégustation des vins sont possibles dans les 5 domaines traversés. À retrouver dans la brochure « Les vignobles de la mer » et infos à l'OT de Canet-en-Roussillon.
Stationnement : parking, office de tourisme de Canet-en-Roussillon.

BOUCLES LOISIR SUD ROUSSILLON

11 boucles jalonnées au fil desquelles les paysages confidentiels de la Plaine du Roussillon se dévoilent : zones naturelles préservées et richesses patrimoniales vous attendent ! De niveau facile, sans dénivelé, des circuits de 2.7 à 31,1 km vous sont proposés.

RENSEIGNEMENTS :
St-Cyprien

17 BOUCLE MAR I ESTANY
31,1 km - 1h45

Niveau : Facile
Conseil type de vélo : loisir, VTC
Une belle promenade de la mer aux villages environnants en voies partagées et voies vertes.
Point de départ possible avec stationnement : office de tourisme de Saint-Cyprien

BOUCLES PYRÉNÉES-MÉDITERRANÉE

5 circuits thématiques à pratiquer en VTC. Découvrez les richesses de notre territoire, entre nature et patrimoine ! Sur les traces de l'art roman, la nature au rendez-vous, les métiers d'hier et d'aujourd'hui, à la découverte du patrimoine sauvegardé.

RENSEIGNEMENTS :
Argelès-sur-Mer, Banyuls-sur-Mer, Cerbère, Collioure, Elne, Laroque-des-Albères, Port-Vendres, Saint-Genis-des-Fontaines, Soreède.

18 TOUR DU PIÉMONT DES ALBÈRES
31 km - 2h15 - Dénivelé 79 m

Conseil type de vélo : Loisir VTC
Cette boucle qui part de la station balnéaire d'Argelès-sur-Mer (gare) et de ses plages de sable fin (à moins de 3 km), longe le Massif des Albères et permet de découvrir ses villages et ses cultures : vignes, oliviers... jusqu'à la station thermale du Boulou, où vous pourrez découvrir la Maison de l'Eau et de la Méditerranée ainsi qu'une vue imprenable sur le Massif du Canigó.
Point de départ avec stationnement : gare d'Argelès-sur-Mer avec possibilité depuis les autres villages traversés et aires de stationnement mises à disposition.

19 VÉLOROUTE DE LA CÔTE VERMEILLE
23 km (aller) - 1h30 - Dénivelé 345 m

Niveau : Facile à difficile
Conseil type de vélo : VTC, VAE sur la partie 1 course, VTC-AE, VAE sur partie 2
Port-Vendres - Paulilles : partie facile de 3 km, 30 mn dénivelé 70 m. Laissez-vous envoûter par la Côte Vermeille en reliant Port-Vendres, « le port de Vénus », à l'idyllique anse de Paulilles, un itinéraire en voie verte qui vous fait traverser un paysage où la mer scintille au pied des vignobles en terrasses.
Paulilles - Col de Banyuls : partie de niveaux moyen à difficile 20 km (aller) 1h, dénivelé 345 m. Itinéraire jalonné en voies partagées vous permettant de découvrir la Côte Vermeille depuis les hauteurs et à travers les vignes. Boucle possible en rejoignant l'itinéraire de la boucle des cols (difficile).
Point de départ possible avec stationnement : Port-Vendres : office de tourisme de Port-Vendres ; Paulilles, parking du site de Paulilles.

20 BOUCLE DES ALBÈRES, LE GRAND PARCOURS
38 km - 2h - Dénivelé 338 m

Niveau : Difficile
Conseil type de vélo : VTC, VAE
Un itinéraire facile à difficile qui vous mènera dans les villages des Albères et vous permettra diverses découvertes à Soréde (Les Micocouliers), Saint-Genis-des-Fontaines (Église et Cloître), Palau-del-Vidre (Verrerie d'Art) et Saint-André (Eglise romane).
Point de départ avec stationnement : dans chaque village traversé et sur les aires de co-voiturage mises à votre disposition.

21 LE TOUR DU FORT DE BELLEGARDE
28 km - 1h40 - Dénivelé 224 m

Niveau : Moyen
Conseil type de vélo : VTC, VAE
Boucle au départ de la station thermale du Boulou (Office du Tourisme) passant par d'agréables voies vertes, et par le village de Maureillas-Las-Illas avec son musée du Liège. À la sortie du village, l'itinéraire vous entraîne au cœur du Massif des Albères par des routes de montagne jusqu'au hameau de Ruinoguès. Une magnifique vue verte à travers la subéraie, vous mènera jusqu'au Col de Panissars, site archéologique transfrontalier qui recèle de nombreuses richesses patrimoniales. L'itinéraire passe à proximité du Fort de Bellegarde vous permettant de le visiter. Le chemin du retour passera par le célèbre col du Perthus, avant d'emprunter de petites routes de campagne qui vous ramèneront à Maureillas-Las-Illas, puis par le même itinéraire au Boulou.
Point de départ avec stationnement : Office de tourisme du Boulou.



CYCLOSPORTIF

Des bornes jalonnent de nombreux cols des Pyrénées-Orientales. Sont mentionnés sur chaque montée, les kilomètrages jusqu'au sommet, distance restant à parcourir, pente et altitude.

› **Usage :** sportif. Itinéraire en voie partagée.
› **Traces et fiches téléchargeables sur :**

ESPACE CYCLOSPORT PYRÉNÉES-MÉDITERRANÉE
› **1 420 km d'itinéraires répartis en 20 circuits** (1 vert, 3 bleus, 11 rouges et 5 noirs) adaptés au niveau des pratiquants, du débutant (itinéraire vert), au cycliste de haut niveau (itinéraires noirs).
Attention, pas de signalétique sur route, téléchargement des traces à faire ou utilisation de la carte détaillée disponible dans les bureaux et points d'informations de Prats-de-Mollo-La Preste, Arles-sur-Tech, Saint-Laurent-de-Cerdans, Amélie-les-Bains, Céret, Maureillas, Le Boulou, Le Perthus, Laroque-des-Albères, Saint-Genis-des-Fontaines, Sorède, Argelès-sur-Mer, Collioure, Port-Vendres, Banyuls-sur-Mer, Cerbère, Elne, Thuir.
› **Itinéraires à télécharger sur :**

ESPACE CYCLOSPORT AUDE EN PYRÉNÉES
Circuit sportif rouge 105-16 depuis Quillan vers le Fenouillèdes.
› **Itinéraires à télécharger sur :**

ESPACE CYCLOSPORT CANIGÓ VALLÉE DE LA TÊT
11 circuits dont :
- 1 vert
- 2 bleus
- 7 rouges
- 1 noir

› **Itinéraires à télécharger sur :**



PUMP TRACK

Les Pyrénées-Orientales accueillent un réseau croissant de pump tracks, devenus des incontournables des loisirs actifs. Ces pistes en boucle, rythmées de bosses et de virages relevés, se pratiquent en BMX, VTT, skateboard, trottinette ou rollers.

Répartis entre mer, plaine et montagne, les pump tracks s'adressent à tous : enfants, débutants, riders confirmés. Espaces gratuits et conviviaux, ils favorisent l'apprentissage, la progression technique et le plaisir immédiat. Pour une initiation ludique ou une session plus sportive, ils offrent un cadre sécurisé et accessible toute l'année.

› **Retrouvez tous les Pump Tracks des Pyrénées-Orientales ICI :**



VTT / BIKE PARK

très facile · facile · difficile · très difficile

ESPACE VTT-FFC® PYRÉNÉES CERDAGNE
› **18 circuits** - 253 km d'itinéraires
› **3 circuits** - 7 circuits - 6 circuits - 1 circuit - 5 circuits enduro à Latour de Carol et à Saillagouse | et 4 et 1 boucle XCO à Saillagouse
› Circuits téléchargeables sur www.pyrenees-cerdagne.com
› **Renseignements :** Saillagouse, Office de tourisme Pyrénées Cerdagne, BIT gare d'Enveitg.

ESPACE VTT-FFC® PYRÉNÉES CATALANES
› **40 circuits** - 500 km d'itinéraires
› 6 circuits - 14 circuits - 17 circuits - 3 circuits
1 tour de village de 127 km | **7 liaisons** de 27 km
7 circuits enduro (62 km) : 2 circuits à Les Angles (1 bleu - 1 rouge) - 1 circuit à Font-Romeu (1 bleu) - 4 circuits à St Pierre-dels-Forcats / station Cambre d'Aze (4 rouges).
› Circuits téléchargeables sur www.pyrenees-catalanes.net
Topoguide du territoire « VTT sans frontières », en vente : 10 euros.
› **Renseignements :** Col de la Quillane, Les Angles, Formiguères, Font-Romeu, Bolquère-Pyrénées 2000, Mont-Louis, Saillagousse, Matemale, Enveitg.

ESPACE VTT - HAUT-VALLESPIR
› **16 circuits** - 454 km d'itinéraires
› 4 pistes - 4 pistes - 5 pistes - 3 pistes
› **2 raids permanents :** Raid 2 Catalunyes (transfrontalier 2-3 jours, 95 km) et Raid des portes du Canigó (2-3 jours, 90 km)
› **Informations :** Road-book en vente sur place ou disponible avec traces GPX sur www.vtt-hautvallespir.fr et www.sudcanigo.com

ESPACE VTT - VALLÉE DE L'AGLY
› **15 randonnées VTT** - 268 km d'itinéraires
- 2 randonnées - 6 randonnées - 3 randonnées

› **Traces GPX et fiches téléchargeables sur :** www.tourismefenouilledes.com, sur www.agly-tourisme.fr/ lesrandonnees ou auprès de Perpignan Méditerranée Tourisme et de l'OTI du Fenouillèdes.
› **Renseignements :** St-Paul-de-Fenouillet, Rivesaltes.

BIKE PARK - LES ANGLES - C3
› Plus de 50 km de pistes
› **Tous niveaux :** 10 pistes DH
› Ouvert de fin juin à début septembre.
Point de lavage gratuit au départ de la télécabine.
Petits et grands, adultes et confirmés passeront des journées inoubliables. L'accès au Bike Park se fait avec la télécabine.
› **Renseignements :** Tél. +33 4 68 04 42 18 - Tél. +33 4 68 04 32 76 - www.lesangles.com



L'APPLICATION MOBILE SITES VTT-FFC
http://sitesvtt.ffc.fr

FFV Fédération Française de Cyclotourisme
Retrouvez les sites et itinéraires sur **veloenfrance.fr**



RANDO66.FR
qui comprend également les traces GPX/KML, les parcours 3D et les rando-fiches de parcours VTT

DES PROFESSIONNELS VOUS ACCOMPAGNENT

LÉGENDE
Vélo ville · VTC · VTC électrique · VTT · VTT de descente · Vélo beach · VTT de gravel · Vélo de route · VAE Vélo Assistance Électrique · VTT électrique (Assistance Électrique) · Tandem · Rapporteur



ACCOMPAGNATEURS

Découvrez les Pyrénées-Orientales autrement et laissez-vous guider par un accompagnateur vélo local, passionné et professionnel. Une sortie encadrée, c'est plus de sécurité, plus de plaisir... et les plus beaux itinéraires garantis !

ARBOUSSOLS
JMS BIKE
Tél.+33 6 29 65 49 25
www.facebook.com/jmsbike

AMÉLIE-LES-BAINS-PALALDA
EN ROUE LIBRE
Tél. +33 6 21 28 35 69

ARGELÈS-SUR-MER
BIKEHORIZON
Tél. +33 6 44 94 85 66 - +33 9 81 28 36 00
www.bikehorizon.com
BLUE BEAR
Tél. +33 4 68 95 77 68 - www.blue-bear.org

ARLES-SUR-TECH
RANDOBIKE VALLESPIR
Tél. +33 6 12 30 83 90
www.randobikevallespir.com

BOLQUÈRE
TERMANAL DES LOISIRS
Tél. +33 4 68 30 29 70 - +33 4 68 30 16 84
www.pyrenees2000.com

CANET-EN-ROUSSILLON
SUN BIKE 66
Tél. +33 4 68 73 88 65 - +33 6 21 84 88 92
www.sunbike66.fr

CÉRET
INEXTREMIS AVENTURA
Tél. +33 6 64 94 85 66 - www.inextremis-aventura.com

CORNELLÀ-LA-RIVIÈRE
RE CYCLE AVENTURE
Tél. +33 6 63 44 28 91 - www.re-cycle-aventure.fr

ENVEITG
DREUILHE BERNARD
Tél. +33 6 84 98 64 52 - +33 4 68 04 01 27
vivrelamontagne@hotmail.fr
LE PLEIN DE NATURE
Tél. +33 6 33 40 64 84
www.lepleindenature.com

ESPIRA-DE-CONFLENT
AVENTURE ACTIVE
Tél. +33 6 19 36 16 47
www.aventure-active.com

ESTAVAR
ADN VTT
Tél. +33 6 01 74 38 73
www.adnvtt.wordpress.com

FONT-ROMEU-ODEILLO-VIA
AVENTURE PYRÉNÉENNE
Tél. +33 6 48 30 58 54
www.aventure-pyreneenne.com
OZONE 3 - MONTAGNE ET LOISIRS
Tél. +33 6 48 30 36 09 - www.ozone3.fr

FORMIGUÈRES
AUTHAMAYOU JEAN-LUC
Tél. +33 6 89 90 42 61 - www.vtt66.sitew.com
FAGEDET OLIVIER
Tél. +33 6 80 03 57 80 - olivier109@yahoo.fr

LES ANGLES
ACTIVITÉS MONTAGNE 66
Tél. +33 6 80 88 39 78
www.activitesmontagne66.com
BUREAU MONTAGNE DES ANGLES
Tél. +33 6 87 08 06 75
bureau-montagne-lesangles.fr
ÉCOLE DE VTT ARC DES ANGLES
Tél. +33 7 87 71 64 72 - www.viensrouler.com
PUMP TRACK ÉCOLE DU VÉLO
Tél. +33 6 87 63 01 78
www.pumptrack-ecole-velo.fr

LOS MASOS
AVENTURE NATURE
Tél. +33 6 09 95 59 62 - www.aventure-nature.net

OSSÈJA
O NATUREL 66
Tél. +33 6 74 82 43 49 - www.onaturel66.com

PORT-VENDRES
BLUE BEAR
Tél. +33 4 68 95 77 68 - +33 6 20 25 49 97
www.blue-bear.org

PRADES
AGUARIKA
Tél. +33 6 33 40 64 84 - www.aguarika.com

PY
PYRENEES ROUSSILLON AVENTURES
Tél. +33 6 13 01 18 36
www.pyrenees-roussillon-aventures.fr

RODES
ALTICIME
Tél. +33 7 84 00 21 81 - www.alticime.fr

SAILLAGOUSE
ECOBIKE
Tél. +33 7 87 71 64 72 - www.rent.ecobike.fr

SAINT-CYPRIEN
UCPA SPORT VACANCES
Tél. +33 4 68 21 90 95
www.ucpa.com/destinations/saint-cyprien

TARGASONNE
XAVIER CHABANNE - LA GRIOLE
Tél. + 33 4 68 30 03 84
www.lagriole.com/activites/

TAUTAVEL
SABLEO
Tél. +33 6 79 95 78 44 - www.sableo.com

AGENCES RÉCEPTIVES, ORGANISATION DE SÉJOURS VÉLO

AMÉLIE-LES-BAINS-PALALDA
ADRÉNALINE CONCEPT
Tél. +33 6 14 17 03 63
trekkingdecouvertes@gmail.com

BOMPAS
BARCA VÉLO
Tél. +33 6 38 1 00 56

CANET-EN-ROUSSILLON
JUSTBIKE
Tél. +33 4 68 66 56 79 - +33 7 67 63 69 92
www.justbike.fr
LOC AVENTURE 66
Tél. +33 7 83 33 26 03 - +33 6 58 06 34 72

LAROQUE DES ALBERES
BUROVA BIKES
Tél. +33 6 40 58 02 06
www.olgapoint.com/burovabikes/E-bike

LE BARCARÈS
BARCARÈS BIKE
Tél. +33 6 31 34 08 12 - www.barcaresbike.fr
COUDALERE BIKE
Tél. +33 6 18 38 23 74
www.coudalerebike.fr

MONDOVÉLO
Tél. +33 4 68 68 99 66 - www.mondovelo.fr/magasins/178-mondovelo-perpignan
PERPIGNAN CYCLES
Tél. +33 4 68 85 02 71 - www.perpignan-cycles66.fr
SANKEO VÉLOS
Tél. +33 6 08 80 80 70 - www.sankeo.com/velo-box/
VÉLOLAND
Tél. +33 4 68 08 19 99 - www.velolandperpignan.com
VÉLOSTATION ARAGO
Tél. +33 4 68 35 45 82

LOUEURS ET/OU RÉPARATEURS

AMÉLIE-LES-BAINS-PALALDA
CAMPING AMELIA
Tél. +33 4 68 39 03 49
FOREST AVENTURE
Tél. +33 6 14 77 03 63
www.forestaventure.com/forest-le-bike
EN ROUE LIBRE
Tél. +33 6 21 28 35 69

ARBOUSSOLS
JMS BIKE
Tél.+33 6 29 65 49 25
www.facebook.com/jmsbike

ARGELÈS-SUR-MER
ALBERA BIKE
Tél. +33 9 81 28 36 00 - www.albera-bike.fr
ARGELÈS VELOS ET TROTTINETTES
Tél. +33 6 19 76 27 51 - www.argelesvelos.fr
BLUE BEAR LOCATIONS
Tél. +33 4 68 95 77 68 - www.blue-bear.org
LE PADD'OC
Tél. +33 6 09 80 16 76
GUIDON FUTÉ
Tél. +33 4 68 81 56 55 - www.guidon-fute.com
VÉLOCATION
Tél. +33 4 68 81 61 61 - www.velocation.fr

AYGUATERIA-TALAU
CHALET DU COL DE LA LLOSE
Tél. +33 6 74 82 43 49 - www.onaturel66.com

BANYULS-SUR-MER
L'ESPADON
Tél. +33 6 21 72 42 28

BOLQUÈRE
ESPACE LOISIRS
Tél. +33 9 54 39 83 17
www.location-ski-pyrenees-2000.fr
JECY 2000 - SKISET
Tél. +33 4 68 30 14 23

CORNELLÀ-LA-RIVIÈRE
RE CYCLE AVENTURE
Tél. +33 6 63 44 28 91 - www.re-cycle-aventure.fr

ELNE
CYCLES COLOMINES
Tél. +33 4 68 22 07 15

EUS
VTT CANIGÓ-CASA ILICIA
Tél. +33 6 95 34 15 32 - www.ilicia.fr

FONT-ROMEU-ODEILLO-VIA
LE LOCAL
Tél. +33 6 42 56 57 71
LE SHOP FONT-ROMEU - SKIMIUM
Tél. +33 6 48 30 15 99
www.skimium.fr/store/le-shop-36
MILLE ET UNE MONTAGNES
Tél. +33 6 68 30 31 60
ECOBIKE SPORTS SHOP
Tél. +33 7 87 71 64 72 - www.rent.ecobike.fr
SPORT 2000 ESPACE MONTAGNE
Tél. +33 6 48 30 56 69
SKISET CENTRE LOCATION - LOCASPORT 1800
Tél. +33 4 68 05 28 86

FORMIGUÈRES
SKIMIUM BIG MONTANA
Tél. +33 6 48 04 45 99
SKISET
Tél. +33 6 48 04 40 15
LOISIRS PASSION PAPOIR
Tél. +33 4 68 04 37 47

ILLE-SUR-TÊT
LOCA E-BIKE
Tél. +33 7 81 96 58 91 - www.loca-ebike.com
PERFORMANCE BIKE
Tél. +33 6 34 67 54 24

LA LLAGONNE
SEA BIKE AND SUN
Tél. +33 6 12 48 57 75
www.florianbrun23.wixsite.com/sebeakandsun
SUN BIKE 66
Tél. +33 4 68 73 88 65 - +33 6 21 84 88 92
www.sunbike66.fr

CÉRET
FUN BIKE CENTER BOUTIQUE
Tél. +33 4 68 22 29 34 - www.funbike-center.com
LOCATION DE VÉLOS - CAMPING LES CERISIERS
Tél. +33 4 68 87 00 08 - +33 6 78 04 60 32
www.campingcerisiers.fr

CLAIRA
DÉCATHLON CLAIRA
Tél. +33 4 68 28 77 40 - www.decathlon.fr

CLARA-VILLERACH
LES VÉLOS DU CANIGÓ
Tél. +33 6 12 92 60 70 - www.canyoncanigou.fr

COLLIOURE
X TREM BIKE
Tél. +33 6 23 01 93 01 - www.xtrembike.net

CORNELLÀ-LA-RIVIÈRE
RE CYCLE AVENTURE
Tél. +33 6 63 44 28 91 - www.re-cycle-aventure.fr

CORSAVY
CAMPING DE LA LYRE
Tél. +33 7 68 69 29 81 - www.camping-de-la-lyre.com

ELNE
CYCLES COLOMINES
Tél. +33 4 68 22 07 15

EUS
VTT CANIGÓ-CASA ILICIA
Tél. +33 6 95 34 15 32 - www.ilicia.fr

FONT-ROMEU-ODEILLO-VIA
LE SHOP FONT-ROMEU - SKIMIUM
Tél. +33 6 48 30 15 99
www.skimium.fr/store/le-shop-36
ECOBIKE SPORTS SHOP
Tél. +33 7 87 71 64 72 - www.rent.ecobike.fr
SKISET CENTRE LOCATION - LOCASPORT 1800
Tél. +33 4 68 05 28 86

FORMIGUÈRES
SKIMIUM BIG MONTANA
Tél. +33 6 48 04 45 99
SKISET
Tél. +33 6 48 04 40 15

ILLE-SUR-TÊT
LOCA E-BIKE
Tél. +33 7 81 96 58 91 - www.loca-ebike.com
PERFORMANCE BIKE
Tél. +33 6 34 67 54 24

LOCATION VÉLOS GRAND LARGE
Tél. +33 4 68 86 13 32 - +33 6 21 46 27 39
BICYCLE2-VOUS
Tél. +33 6 70 17 90 33
SCOOTY BIKE
Tél. +33 7 68 69 58 35

LE BOULOU
CYCLES VALLESPIR
Tél. +33 9 85 23 43 37

LES ANGLES
ECORSE SPORTS SHOP
Tél. +33 7 87 71 64 72 - www.ecobike.fr
ECOBIKE LOC & SERVICES
Tél. +33 9 53 38 77 35 - www.ecobike.fr
INTERSPORT CENTRE STATION
Tél. +33 6 08 04 49 84
www.intersport-lesangles.com
LES OLYMPIADES - SKISET
Tél. +33 4 68 04 30 26 - www.skiset.com/station-ski/les-angles/magasins/les-olympiades
SKIMIUM / BATAILLE SPORT
Tél. +33 4 68 04 43 14 - +33 6 28 60 48 53
www.les-angles.skimium.fr
TEDDY BIKE
Tél. +33 6 40 69 28 70
www.facebook.com/teddybike66

LE SOLER
DPLUSBIKE
Tél. +33 4 68 89 89 60 - +33 6 34 67 54 24
www.dplusbike.fr

LES MASOS
ATELIER JOFFRE
Tél. +33 6 84 56 52 34 - atelier-joffre.fr

MATEMALE
FUGUES VTT
Tél. +33 6 89 90 42 71 - www.vtt66.sitew.com

MAUREILLAS-LAS-ILLAS
CAMPING MAUREILLAS
Tél. +33 4 68 07 06 36
www.camping-maureillas.com

MOSSEY
TOUR DES PARFUMS
Tél. +33 4 68 96 31 87

OSSÈJA
O NATUREL 66
Tél. +33 6 74 82 43 49 - www.onaturel66.com

PERPIGNAN
BOUTICYCLE PERPIGNAN
Tél. +33 6 58 04 06 27 - www.bouticycle.com/-Perpignan-
CYCLES CODONY
Tél. +33 6 58 04 06 27 - +33 6 48 85 04 66
www.cyclescodony.fr
CYCLES MIRLORET
Tél. +33 6 48 52 58 49 - +33 6 38 97 49 92
cycles-mirloret.business.site
DÉCATHLON
Tél. +33 6 48 55 72 72 - www.decathlon.fr
FOUR SEASON BIKES
Tél. +33 6 72 70 75 48 - www.fourseasonbikes.fr
LA CASA BICICLETA (ASSOCIATION)
Tél. +33 9 83 50 23 11 - casabicicleta.org

PRADES
MONDOVÉLO - ESPACE MONTAGNE
Tél. +33 4 68 06 41 83 - www.prades.mondovelo.fr

RÉAL
LES FOLLES BERGÈRES
Tél. +33 6 46 63 08 06

REVEST
ALOHA AVENTURE
Tél. +33 4 68 39 43 12 - www.aloha-aventure.com

RIVESALTES
CULTURE VÉLO PERPIGNAN
Tél. +33 6 48 35 66 18 - www.cultureveloperpignan.com
CYCLES MORENO
Tél. +33 4 68 61 35 43 - www.cyclesmoreno.com

SAILLAGOUSE
ECOBIKE
www.rent.ecobike.fr

SAINT-CYPRIEN
BIKE AND BEACH
Tél. +33